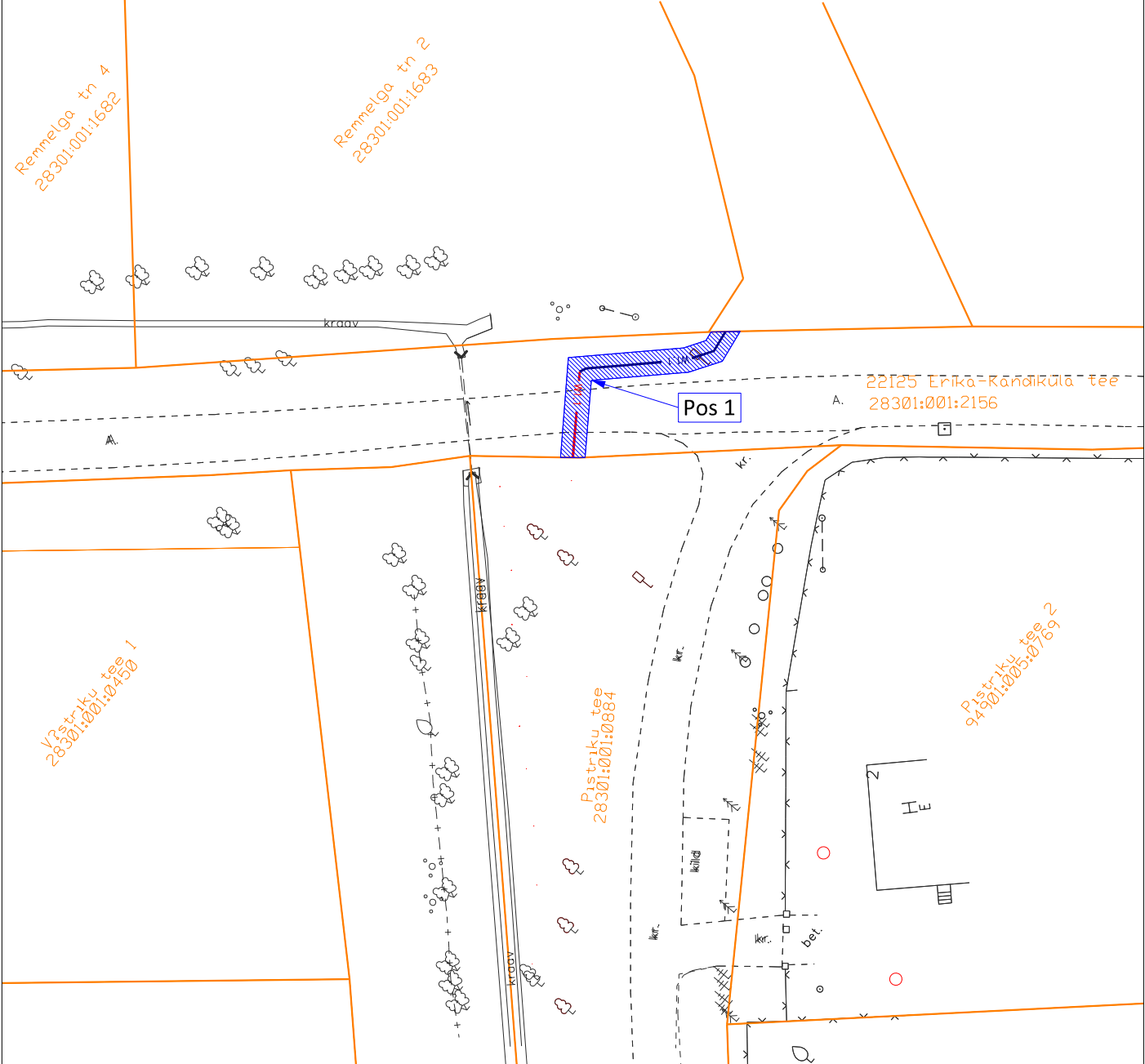







Jrk nr	IKÕ ala, Pos nr plaanil	Kinnistu registriosa nr	Katastriüksuse tunnus, nimi ja sihtotstarve	Asukoht riigitee (nr ja nimi) suhtes (lõigu algus ja lõpp km);	Ala pindala ruutmeetrites m ²
1	Pos 1	25666150	28301:001:2156 22125 Erika-Kandiküla tee	Kaablitoru risti paiknemine 22125 Erika-Kandiküla tee km-l 0,625 - 0,637	40
<div></div> <div><p>Tingmärgid:</p><ul style="list-style-type: none"> Projekteeritud valgustuse toitekaabel kaablikaitsetorus d75mm 1250N Projekteeritud valgustuse toitekaabel kaablikaitsetorus d75mm 750N Katastriüksuse piir Servituudi ala Positsioon</div>					
Projekteerija Line Engineering OÜ Raadiraja 22 –14 Tila küla 60532 Tartu vald Tartumaa Registrikood 10945245 ennkippasto@gmail.com +372 522 4137		Tellija KT Invest OÜ, Eftar OÜ Töö nimetus Tartu maakond, Kambja vald, Õssu küla, Eerika tee 19 maa- üksuse detailplaneeringu ning Laikasküla maaüksuse detail- planeeringu järgse taristu projekteerimine. Kõide 3. Välisvalgustus		Töö nr EL2258 Objekti aadress Tartu maakond Kambja vald Õssu küla	
Kontrollis Enn Kippasto	Allkirjastatud digitaalselt	Joonis Isikliku kasutusõiguse plaan		Projekti staadium PP	
Projekteerija Enn Kippasto	Allkirjastatud digitaalselt	Fail EL2358_PP_EL-4	Kuupäev 20.03.2024	Mõõt 1:500	Joonis E101IKÕ